

**INFORME DE MONITOREO DE MEDIOS\***

Fecha: 16/02/2024

Semananº 07

Coordinación de Vigilancia Epidemiológica

\*Vigilancia basada en eventos de interés epidemiológico mediante el monitoreo de medios abiertos de comunicación locales y nacionales.

**Reporte de eventos:**

Amenaza	Tema	Medio	Fecha	Resumen	Liga	Prioridad	Verificación
Violencia	Iglesia podría buscar tregua con criminales	El Sol de Cuernavaca	16 febrero 2024	En caso de ser necesario, la Iglesia podría recurrir a buscar una tregua con grupos criminales en Morelos, como ocurrió en Guerrero, dijo el vicario de la Diócesis de Cuernavaca, Tomás Toral Nájera, la tarde de este viernes en un encuentro con medios de comunicación en la Catedral de Cuernavaca.	<a href="https://www.elsoldecuernavaca.com.mx/policiaca/iglesia-en-morelos-podria-buscar-tregua-con-criminales-11455214.html">https://www.elsoldecuernavaca.com.mx/policiaca/iglesia-en-morelos-podria-buscar-tregua-con-criminales-11455214.html</a>	Bajo	Ratificado
Social	Protocolos de seguridad en carnavales	El Sol de Cuernavaca	15 febrero 2024	El diputado local Ángel Adame Jiménez consideró que en los carnavales de Morelos deben realizarse protocolos de seguridad con una mejor organización, con el fin de evitar que este tipo de celebraciones se salgan de control como ocurrió con el Carnaval de Tepoztlán.	<a href="https://www.elsoldecuernavaca.com.mx/local/carnavales-de-morelos-deben-tener-protocolos-de-seguridad-11449868.html">https://www.elsoldecuernavaca.com.mx/local/carnavales-de-morelos-deben-tener-protocolos-de-seguridad-11449868.html</a>	Bajo	Ratificado
Social	Crisis de agua en la CDMX	El Sol de Cuernavaca	16 febrero 2024	Especialistas en el manejo del agua consideraron que la crisis por desabasto de agua que vive el Valle de México no es un acercamiento al "Día Cero", pero advirtieron que la problemática tiene solución si el gobierno, la ciudadanía y el sector empresarial asumen su responsabilidad.	<a href="https://www.elsoldemexico.com.mx/metropoli/cdmx/crisis-de-agua-en-cdmx-que-tan-probable-es-que-llegue-el-dia-cero-11452206.html">https://www.elsoldemexico.com.mx/metropoli/cdmx/crisis-de-agua-en-cdmx-que-tan-probable-es-que-llegue-el-dia-cero-11452206.html</a>	Bajo	Ratificado
Accidente	Colapso de barda en Vista Hermosa	Diario de Morelos	16 febrero 2024	Esta mañana una imponente barda de 7 metros de altura y 40 metros de largo se desplomó en la esquina de la avenida Río Mayo y Juan Pablo II, en la colonia Vista Hermosa de Cuernavaca. El suceso, ocurrido este viernes, dejó en evidencia la carencia de cimientos adecuados en la estructura, según informó la Coordinadora de Protección Civil (PC) de la capital, María del Rosio Guadarrama.	<a href="https://www.diariodemorelos.com/noticias/colapsa-barda-de-7-metros-en-la-colonia-vista-hermosa-de-cuernavaca">https://www.diariodemorelos.com/noticias/colapsa-barda-de-7-metros-en-la-colonia-vista-hermosa-de-cuernavaca</a>	Bajo	Ratificado
Social	Paro nacional de transportistas	Diario de Morelos	16 febrero 2024	Trabajadores del volante pertenecientes a la Alianza Mexicana de Organización de Transportistas (AMOTAC), el día de ayer, se manifestaron de manera pacífica en diversos puntos de la capital morelense, sumándose al paro nacional para exigir mayor seguridad en las carreteras del país.	<a href="https://www.diariodemorelos.com/noticias/morelenses-se-unen-paro-nacional-de-transportistas">https://www.diariodemorelos.com/noticias/morelenses-se-unen-paro-nacional-de-transportistas</a>	Bajo	Ratificado



<http://ssm.gob.mx>



Servicios de Salud Morelos



@MorelosSalud

Callejón Borda N°3 Col. Centro C.P. 62000  
Teléfono (777) 312 62 31 / 314 33 36 ext. 222

**Calle Gómez Azcárate No. 205, Col. Lomas de la Selva  
C.P. 62270, Cuernavaca, Morelos. Tel.: 777 102 25 56**

**INFORME DE RIESGOS METEOROLÓGICOS**

Fecha: 16/02/2024

Semananº07

Coordinación de Vigilancia Epidemiológica

**Fuente:** Servicio Meteorológico Nacional de México, CONAGUA. <https://proteccioncivil.morelos.gob.mx/>

**DURANTE ESTA NOCHE Y MADRUGADA, SE PRONOSTICAN LLUVIAS FUERTES CON PUNTUALES MUY FUERTES EN LAS MESAS DEL NORTE Y CENTRO, Y OCCIDENTE DEL PAÍS, ASÍ COMO CAÍDA DE NIEVE O AGUANIEVE EN SIERRAS DE CHIHUAHUA, COAHUILA, NUEVO LEÓN, DURANGO Y SINALOA, Y SOBRE LA CIMA DEL VOLCAN DE COLIMA**

Para mañana, el **frente frío No. 35** y su **masa de aire ártico** se desplazarán rápidamente sobre la vertiente del Golfo de México, en interacción con una **vaguada polar** que cruzará el noreste, centro y oriente de la República Mexicana, y el abundante ingreso de humedad debido a la **corriente en chorro subtropical** y del Mar Caribe, propiciarán lluvias fuertes con puntuales muy fuertes en entidades del norte, noreste, centro, sur y sureste del país, incluido el Valle de México, y la Península de Yucatán, siendo puntuales intensas en Puebla y Veracruz, dichas lluvias estarán acompañadas de rachas fuertes de viento, descargas eléctricas y no se descarta la caída de granizo: También se espera marcado descenso en la temperatura diurna en gran parte del territorio nacional; además de **evento de "Norte"** de muy fuerte a intenso con oleaje elevado en el litoral del Golfo de México e Istmo y Golfo de Tehuantepec. A su vez, se prevé la **caída de nieve o aguanieve** en zonas altas de Chihuahua, Coahuila, Nuevo León, Tamaulipas, Durango, Zacatecas, San Luis Potosí, Michoacán, Guanajuato, Querétaro, Hidalgo, Estado de México, Ciudad de México, Morelos, Tlaxcala, Puebla y Veracruz.

**Vientos con rachas de 40 a 60 km/h:** Estado de México, Ciudad de México, Morelos.

**Temperaturas mínimas de 0 a 5 °C con posibles heladas:**

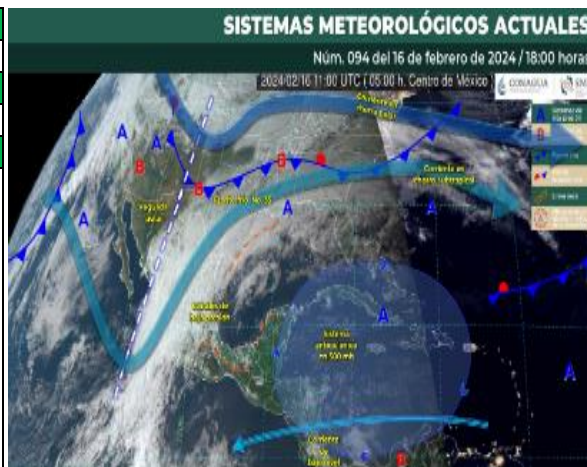
**Morelos** y Oaxaca.

**Temperaturas Máximas de 30-35 °C:**

México, **Morelos**, Tlaxcala, Guerrero.

**Pronóstico en región Mesa Central:**

**Cielo nublado, con lluvias muy fuertes** a puntuales intensas en Puebla, muy fuertes en Hidalgo, fuertes en Querétaro, Tlaxcala y **Morelos**, y chubascos en Guanajuato, *las cuales podrían originar incremento en los niveles de ríos y arroyos, deslaves e inundaciones en zonas bajas; dichas lluvias estarán acompañadas de descargas eléctricas y posible caída de granizo.* Bancos de *niebla o neblinas* al amanecer sobre sierras. Ambiente matutino fresco, y frío en sierras. Por la tarde, ambiente frío a fresco. Viento de dirección variable con rachas de 40 a 60 km/h en la región. **Se pronostica la caída de nieve o aguanieve en sierras** de Guanajuato, Querétaro, Hidalgo, **Morelos**, Tlaxcala y Puebla.



**Recomendaciones de Protección Civil**

**TEMPERATURAS BAJAS:**

- Al salir de un lugar caliente debes cubrirte boca y nariz para evitar aspirar el aire frío; los cambios bruscos de temperatura pueden afectar el sistema respiratorio.
- Limitar la cantidad de tiempo al aire libre, ya que las exposiciones prolongadas al aire frío pueden producir hipotermia y en casos extremos congelación.
- Alimentarse sanamente en invierno procurando ingerir una mayor cantidad de calorías, vitaminas, líquidos (de preferencia tibios), frutas y nueces, manteniendo sus horarios de alimentación.
- Mantener una ventilación adecuada en caso de usar algún calefactor, horno, chimenea o calefactores, para evitar intoxicaciones por monóxido de carbono, no encender anafes o braseros dentro de lugares cerrados o con mala ventilación, mantener alejado de los niños.
- Los niños, adultos mayores y enfermos crónicos son más vulnerables, ten especial cuidado con ellos y cobíjalos.

**Nivel de riesgo bajo**

**No existe riesgo meteorológico para la población en general, aunque sí para alguna actividad concreta (fenómenos meteorológicos habituales) o localización de alta vulnerabilidad, por ejemplo, zonas altas de Morelos con mayor exposición a bajas temperaturas.**



<http://ssm.gob.mx>



Servicios de Salud Morelos



@MorelosSalud

Callejón Borda N°3 Col. Centro C.P. 62000  
Teléfono (777) 312 62 31 / 314 33 36 ext. 222

**Calle Gómez Azcárate No. 205, Col. Lomas de la Selva  
C.P. 62270, Cuernavaca, Morelos. Tel.: 777 102 25 56**

## INFORME DE MONITOREO VOLCÁNICO Y SISMOLÓGICO

Fecha: 16/02/2024

Semana N°07

Coordinación de Vigilancia Epidemiológica

**Fuente:** Servicio Sismológico Nacional, UNAM. / Centro nacional de Prevención de Desastres (CENAPRED)-SEGOB, SENEAM-SCT y NOAA.

En las últimas 24 horas, mediante los sistemas de monitoreo del volcán Popocatepetl, Se registraron **76 exhalaciones de baja intensidad**, acompañadas principalmente de vapor de agua, gas y ceniza, así como **dos sismos volcanotectónicos (VT)**; el primero ayer a las 10:36 h y el segundo hoy a las 07:50 h, con magnitudes 1.6 y 2.0, respectivamente. Adicionalmente, se contabilizaron **931 minutos de tremor** (15.5 h) de alta frecuencia y baja amplitud. **Al momento de este reporte se observa una emisión constante de vapor de agua, gas y en ocasiones ceniza en dirección noreste (NE).**


NIVEL DE ALERTA	SEMAFORO	AMARILLO-FASE 2	RECOMENDACIONES PARA LA FASE AMARILLO FASE 2
	<p><b>El volcán presenta incremento en su actividad, con explosiones esporádicas:</b></p> <ul style="list-style-type: none"> <li>Pluma continúa de vapor de agua y gas.</li> <li>Caída de ceniza leves a moderadas en poblaciones cercanas.</li> <li>Lanzamiento de fragmentos incandescentes y posibilidad de flujos piroclásticos de corto alcance asociado a las explosiones.</li> <li>Crecimiento y destrucción de domos de lava.</li> <li>Flujos de lodo o escombros de corto alcance.</li> </ul>		<ol style="list-style-type: none"> <li>Continuar con el <b>radio de seguridad de 12 km</b>, por lo que la <b>permanencia</b> en esa área <b>no está permitida</b>.</li> <li>Controlar el tránsito entre Santiago Xalitzintla y San Pedro Nexapa, vía Paso de Cortés.</li> <li>A las autoridades de <b>Protección Civil</b>, <b>mantener sus procedimientos preventivos</b>, de acuerdo con sus planes operativos.</li> <li>A la <b>población</b> se le recomienda <b>eleva la atención a los avisos de las autoridades de su localidad</b> y se exhorta a no acercarse al volcán, y mucho menos al cráter.</li> <li><b>Mantenerse fuera de cañadas ante posibles flujos de lodo</b>, principalmente en temporada de lluvias.</li> </ol>

### PRONOSTICO DE CAIDA DE CENIZA

En caso de una exhalación de ceniza volcánica, el pronóstico de trayectoria hacia el noreste (simulando exhalación cada hora en las próximas 6 horas), a su paso por la zona oeste, centro-norte y nor-noreste del estado de Puebla; zona suroeste, centro y noreste del estado de Tlaxcala; zona centro-norte del estado de Veracruz y sobre el Golfo de México, para las **primeras 12 horas de pronóstico** (de las 14:00 a las 02:00 hora local). Posteriormente, para las **últimas 12 horas de pronóstico** (de las 02:00 a las 14:00 hora local del día siguiente), las trayectorias continuarán sobre el Golfo de México en donde concluirían.



**SIN PRONOSTICO DE CAIDA DE CENIZA PARA EL ESTADO**

SISMOS	<p>Se registró sismo de magnitud de <b>3.8 grados</b> Richter, a las 16:26:47 hrs con localización del epicentro a 18 km al noroeste de Rio Grande, Oaxaca.</p> <p><b>NO PERCIBIDO EN EL ESTADO DE MORELOS.</b></p>		
	<p><b>REPORTE DE DAÑOS A LA POBLACION</b></p> <table><tr><td><p><b>PROTECCIÓN CIVIL</b></p></td><td><p>Sin reporte de daños a la población ni a la infraestructura en salud.</p></td></tr></table>		<p><b>PROTECCIÓN CIVIL</b></p>
<p><b>PROTECCIÓN CIVIL</b></p>	<p>Sin reporte de daños a la población ni a la infraestructura en salud.</p>		



<http://ssm.gob.mx>



Servicios de Salud Morelos



@MorelosSalud

Callejón Borda N°3 Col. Centro C.P. 62000  
Teléfono (777) 312 62 31 / 314 33 36 ext. 222

**Calle Gómez Azcárate No. 205, Col. Lomas de la Selva  
C.P. 62270, Cuernavaca, Morelos. Tel.: 777 102 25 56**

**INFORME DE MONITOREO DE TEMPERATURAS Y CALIDAD DEL AIRE**

Fecha: 16/02/2024

Semana N°07

Coordinación de Vigilancia Epidemiológica

Fuente: Comisión Estatal de Agua (CEAGUA)

**PRONOSTICO DE TEMPERATURAS POR  
MUNICIPIO**

Municipio	Min.	Max.	Municipio	Min.	Max.
Amacuzac	12°	34°	Tepalcingo	11°	32°
Cuautla	12°	31°	Ayala	12°	32°
Jiutepec	14°	32°	Huitzilac	06°	23°
Temixco	12°	33°	Tepoztlán	12°	30°
Tlaltizapan	13°	32°	Zacualpan	11°	28°
Axochiapan	13°	34°	Tlalquitenango	12°	39°
Cuernavaca	12°	31°	Puente de Ixtla	11°	36°
Jojutla	13°	38°			

**TEMPERATURAS MÁXIMAS Y MÍNIMAS,  
ULTIMAS 24 HRS**

**Mínimas**

Huitzilac 06°  
23°

Tetela del Volcán 10°  
24°

Totolapan 10°  
26°

Ocuituco 11°  
26°

**Máximas**

Tlaquitenango 12°  
39°

Jojutla 13°  
38°

Axochiapan 13°  
34°

Zacatepec 16°  
35°

**CALIDAD DEL AIRE**

**ÍNDICE AIRE Y SALUD**

**NIVEL DE RIESGO ASOCIADO**

**RECOMENDACIONES**

**GRUPOS  
SENSIBLES**

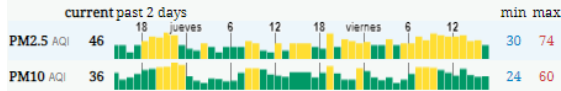
**PARA TODA  
LA  
POBLACIÓN**

Estación de Monitoreo Cuernavaca Centro, Morelos

**46**

**Bueno**

Updated on Friday 18:00  
temperature: 19°C



**Bajo**

**Se considera que el  
riesgo es mínimo.**

**Disfruta las actividades al  
aire libre.**



<http://ssm.gob.mx>



Servicios de Salud Morelos



@MorelosSalud

Callejón Borda N°3 Col. Centro C.P. 62000  
Teléfono (777) 312 62 31 / 314 33 36 ext. 222

**Calle Gómez Azcárate No. 205, Col. Lomas de la Selva  
C.P. 62270, Cuernavaca, Morelos. Tel.: 777 102 25 56**



**INFORME DE MONITOREO EPIDEMIOLÓGICO**

Fecha: 16/02/2024

Semana N°07

Coordinación de Vigilancia Epidemiológica

**Fuente:** Jurisdicciones Sanitarias del estado de Morelos.

**JURISDICCION SANITARIA I:**

☞ AL MOMENTO DE ESTE REPORTE LA UIES ESTATAL **NO HA RECIBIDO INFORME DE EVENTOS EXTRAORDINARIOS DE NOTIFICACION INMEDIATA** POR PARTE DE LA JURISDICCION SANITARIA.

**JURISDICCION SANITARIA II:**

☞ AL MOMENTO DE ESTE REPORTE LA UIES ESTATAL **NO HA RECIBIDO INFORME DE EVENTOS EXTRAORDINARIOS DE NOTIFICACION INMEDIATA** POR PARTE DE LA JURISDICCION SANITARIA.

**JURISDICCION SANITARIA III:**

☞ AL MOMENTO DE ESTE REPORTE LA UIES ESTATAL **NO HA RECIBIDO INFORME DE EVENTOS EXTRAORDINARIOS DE NOTIFICACION INMEDIATA** POR PARTE DE LA JURISDICCION SANITARIA.



<http://ssm.gob.mx>



Servicios de Salud Morelos



@MorelosSalud

Callejón Borda N°3 Col. Centro C.P. 62000  
Teléfono (777) 312 62 31 / 314 33 36 ext. 222

**Calle Gómez Azcárate No. 205, Col. Lomas de la Selva  
C.P. 62270, Cuernavaca, Morelos. Tel.: 777 102 25 56**